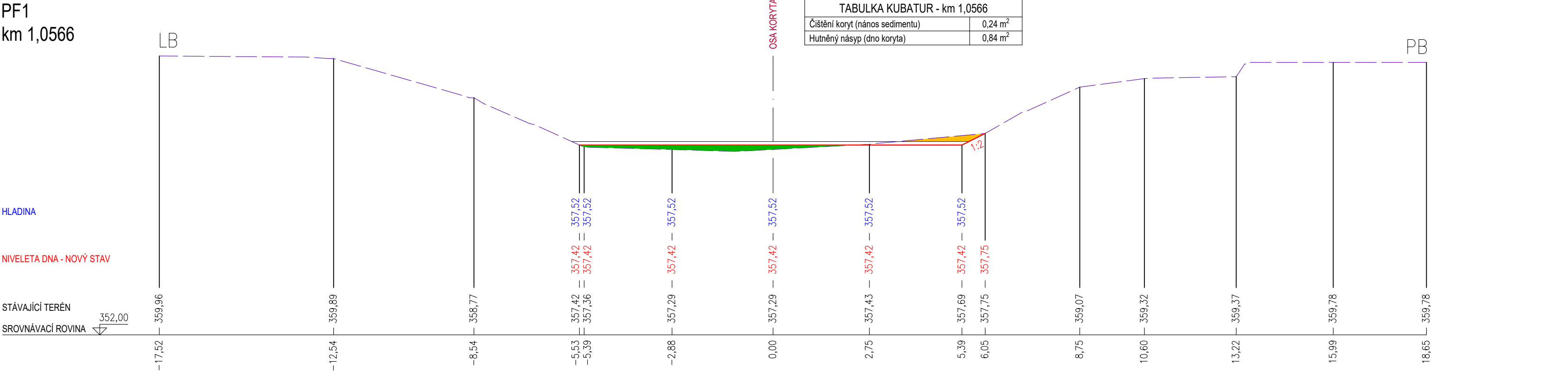
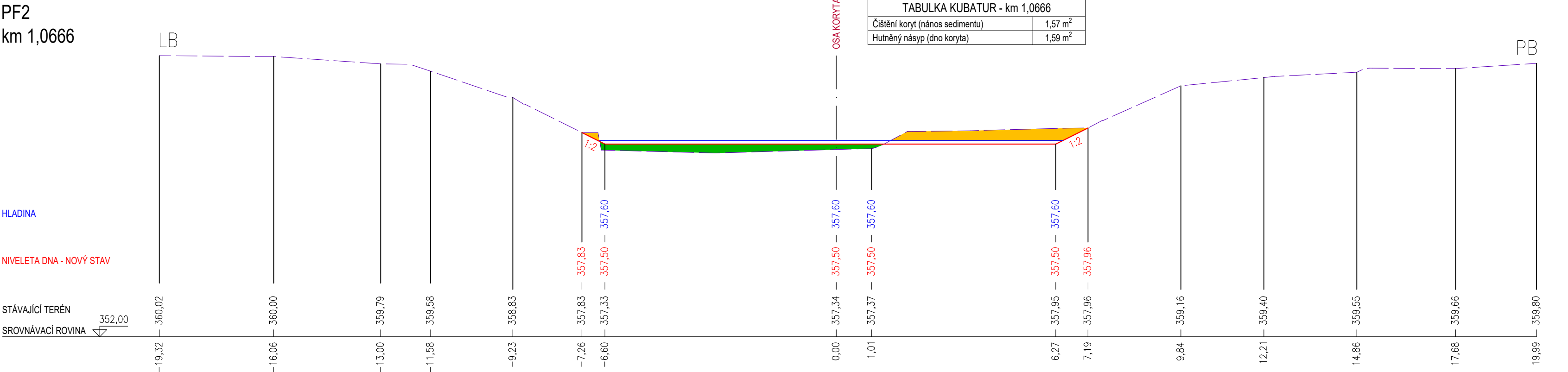


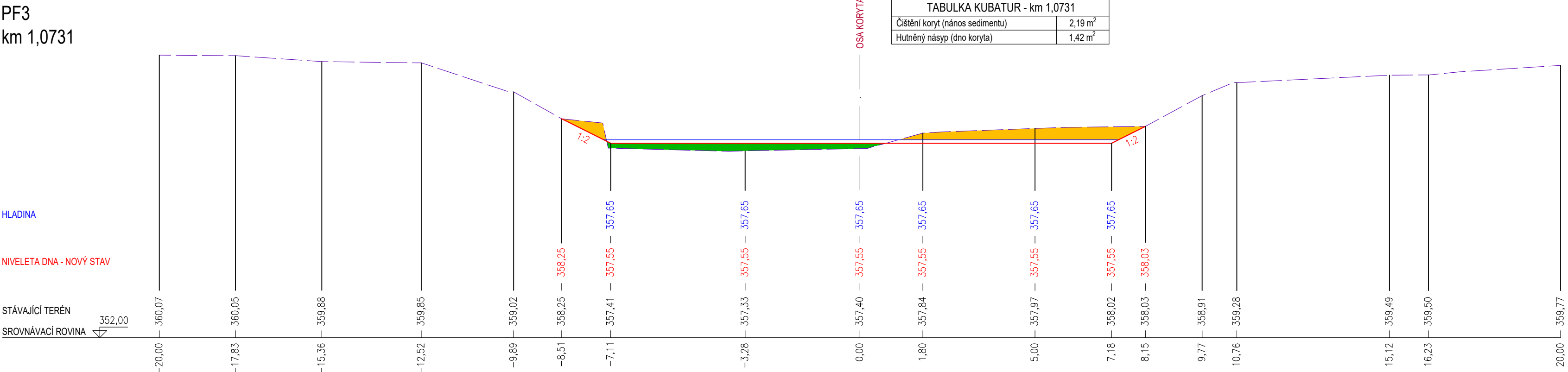
PF1  
km 1,0566



PF2  
km 1,0666



PF3  
km 1,0731



LEGENDA:

- původní terén
- dno a napojení na stávající svah
- hladina
- odstranění nánosu štěrkového sedimentu
- doplnění dna po navržené niveletu - bude provedeno rozhrnutím části sedimentu

Štěrkové nánosy budou ze dna odsraněny pouze po úroveň běžné hladiny v toku (suchá část sedimentů), nikoliv až po úroveň dna. Část štěrkového nánosu bude využita ke srovnání dna po navržené niveletu. Přebytek, který nebude využit, bude z koryta odtěžen, odvodněn a následně odvezen na skládku.

Kótováno v metrech  
Řezy jsou vyobrazeny po směru toku

GEOtest	Odpovědný řešitel	Zpracovatel podkladů	Kreslil	Prověřil
	Ing. Jaroslav Gric	Ing. K. Petruželová	Ing. K. Petruželová	Ing. Jaroslav Gric
Objednatel: Povodí Moravy, s.p., Dřevařská 932/11, 602 00 Brno				
Název zakázky: Senice – Ústí, Leskovec, ř. km. 1,050 – 1,120; 3,220 – 3,320			Stupeň	DPS
			Formát	6xA4
			Datum	08/2025
Část:	SO01 - stupeň Ústí	Číslo zakázky	25 7029	
Název přílohy: Příčné řezy 1. část			Měřítko	1:100
			Číslo přílohy	D.1.5.1
			Číslo výtisku	